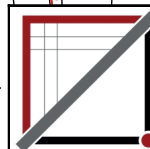
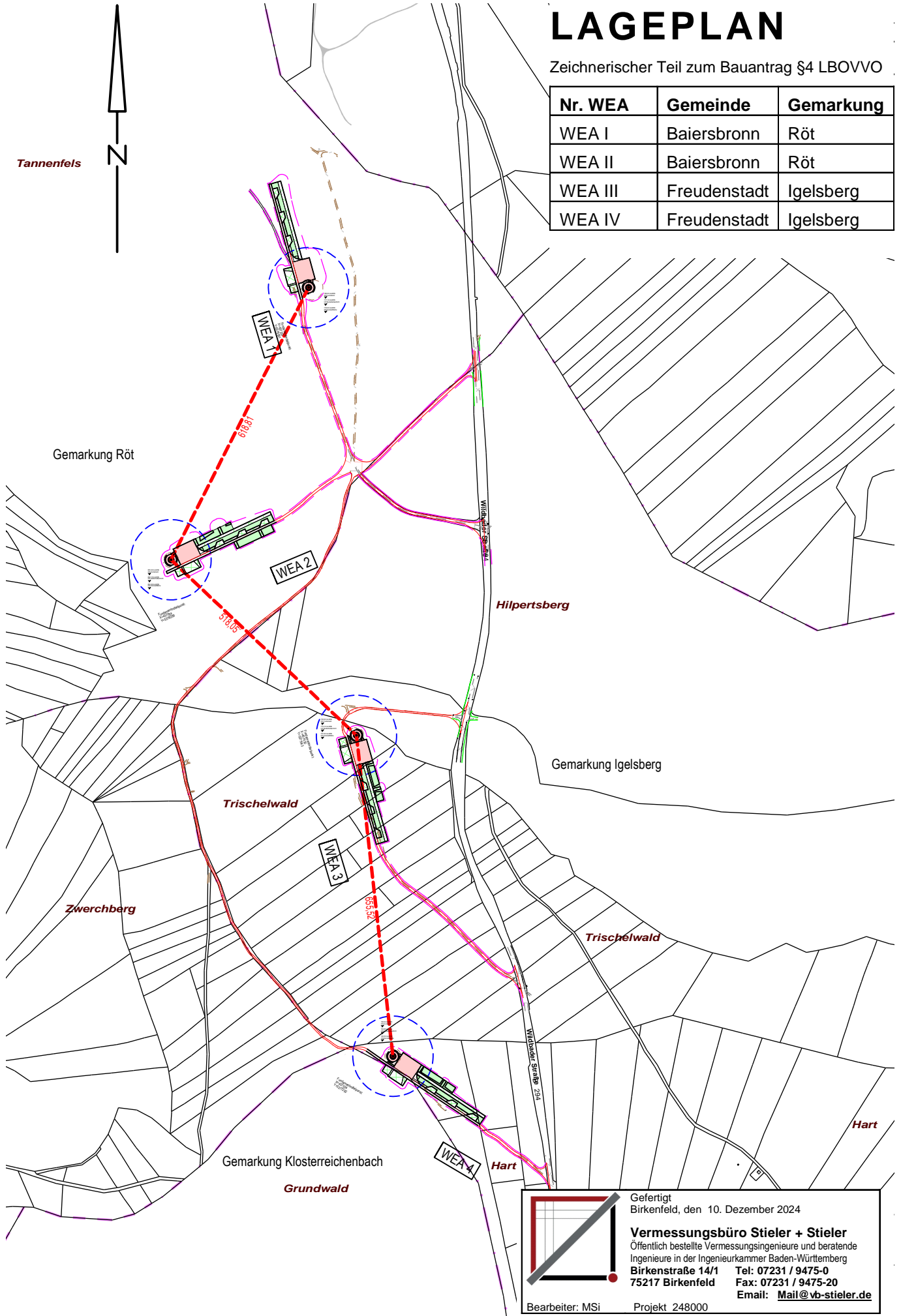


# LAGEPLAN

Zeichnerischer Teil zum Bauantrag §4 LBOVVO

Nr. WEA	Gemeinde	Gemarkung
WEA I	Baiersbronn	Röt
WEA II	Baiersbronn	Röt
WEA III	Freudenstadt	Igelsberg
WEA IV	Freudenstadt	Igelsberg



Gefertigt  
Birkenfeld, den 10. Dezember 2024

**Vermessungsbüro Stieler + Stieler**  
Öffentlich bestellte Vermessungsingenieure und beratende  
Ingenieure in der Ingenieurkammer Baden-Württemberg  
Birkenstraße 14/1 Tel: 07231 / 9475-0  
75217 Birkenfeld Fax: 07231 / 9475-20  
Email: [Mail@vb-stieler.de](mailto:Mail@vb-stieler.de)

Bearbeiter: MSi

Projekt 248000

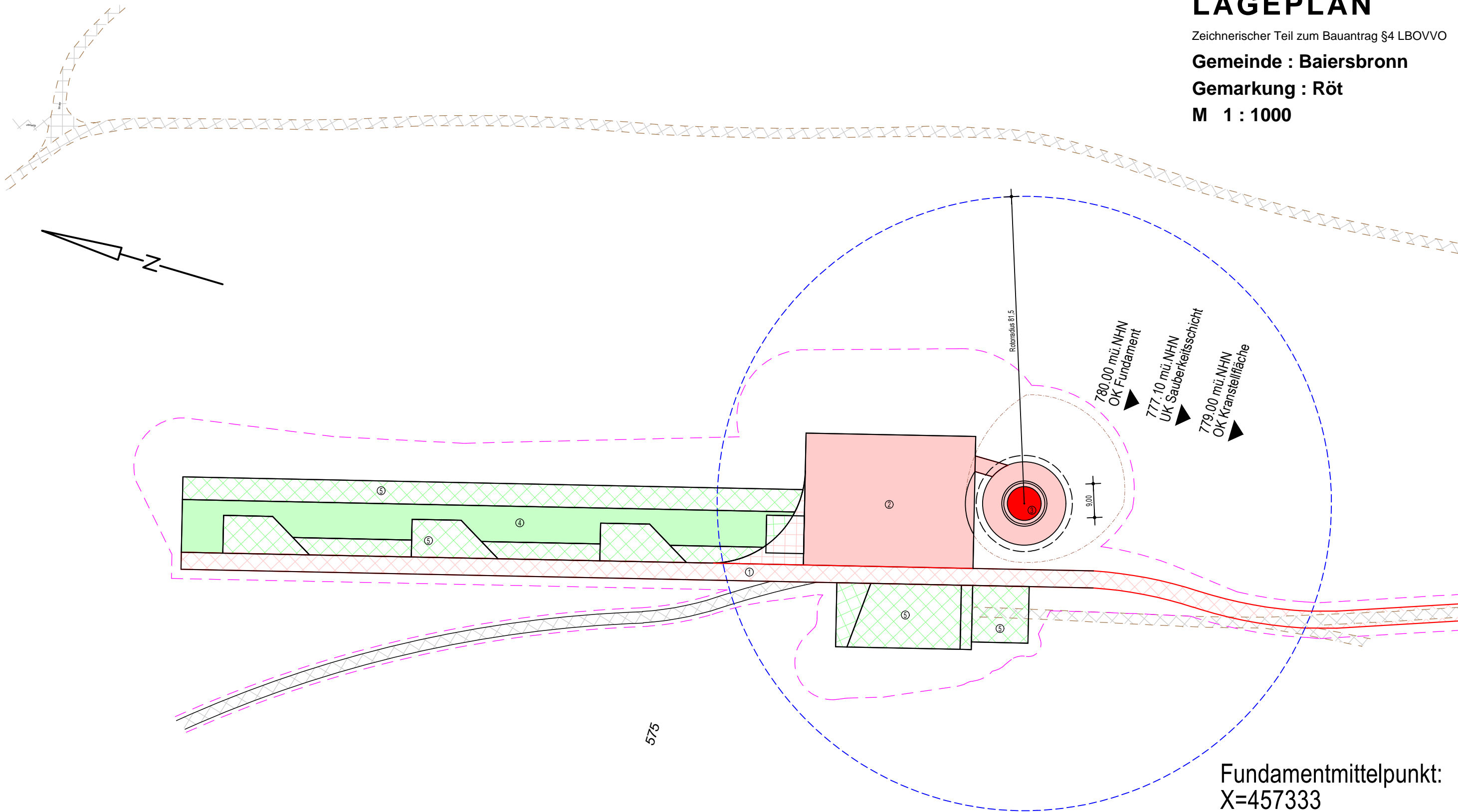
# LAGEPLAN

Zeichnerischer Teil zum Bauantrag §4 LBOVVO

Gemeinde : Baiersbronn

Gemarkung : Röt

M 1 : 1000



Fundamentmittelpunkt:  
X=457333  
Y=5378851

Darstellung entspricht dem Liegenschaftskataster. Abweichungen gegenüber dem Grundbuch sind möglich.

Unterirdische Versorgungsleitungen sind bei den zuständigen Stellen zu erfragen

- LEGENDE
- ① Transportweg/Zufahrt, dauerhaft befestigt
  - ② Stellfläche Montagekran, dauerhaft befestigt
  - ③ Windkraftanlage, Turm
  - ④ Fläche, temporär unbefestigt
  - ⑤ Fläche, temporär befestigt

WEA 1

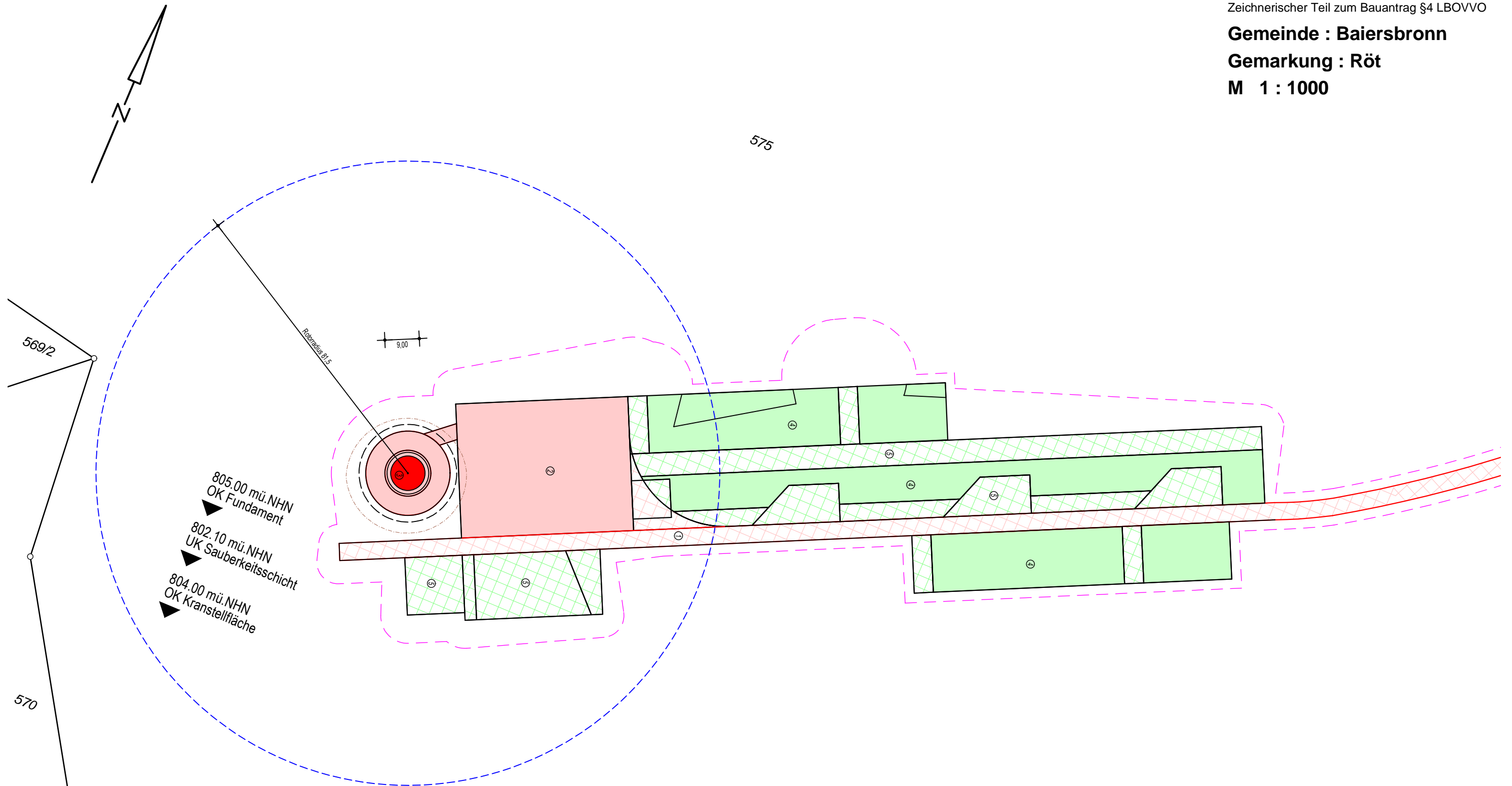
# LAGEPLAN

Zeichnerischer Teil zum Bauantrag §4 LBOVVO

**Gemeinde : Baiersbronn**

**Gemarkung : Röt**

**M 1 : 1000**



Fundamentmittelpunkt:

X=457054

Y=5378299

Darstellung entspricht dem  
Liegenschaftskataster.  
Abweichungen gegenüber dem  
Grundbuch sind möglich.

Unterirdische Versorgungs-  
leitungen sind bei den zu-  
ständigen Stellen zu erfragen

## LEGENDE

- ① Transportweg/Zufahrt, dauerhaft befestigt
- ② Stellfläche Montagekran, dauerhaft befestigt
- ③ Windkraftanlage, Turm
- ④ Fläche, temporär unbefestigt
- ⑤ Fläche, temporär befestigt

# WEA 2

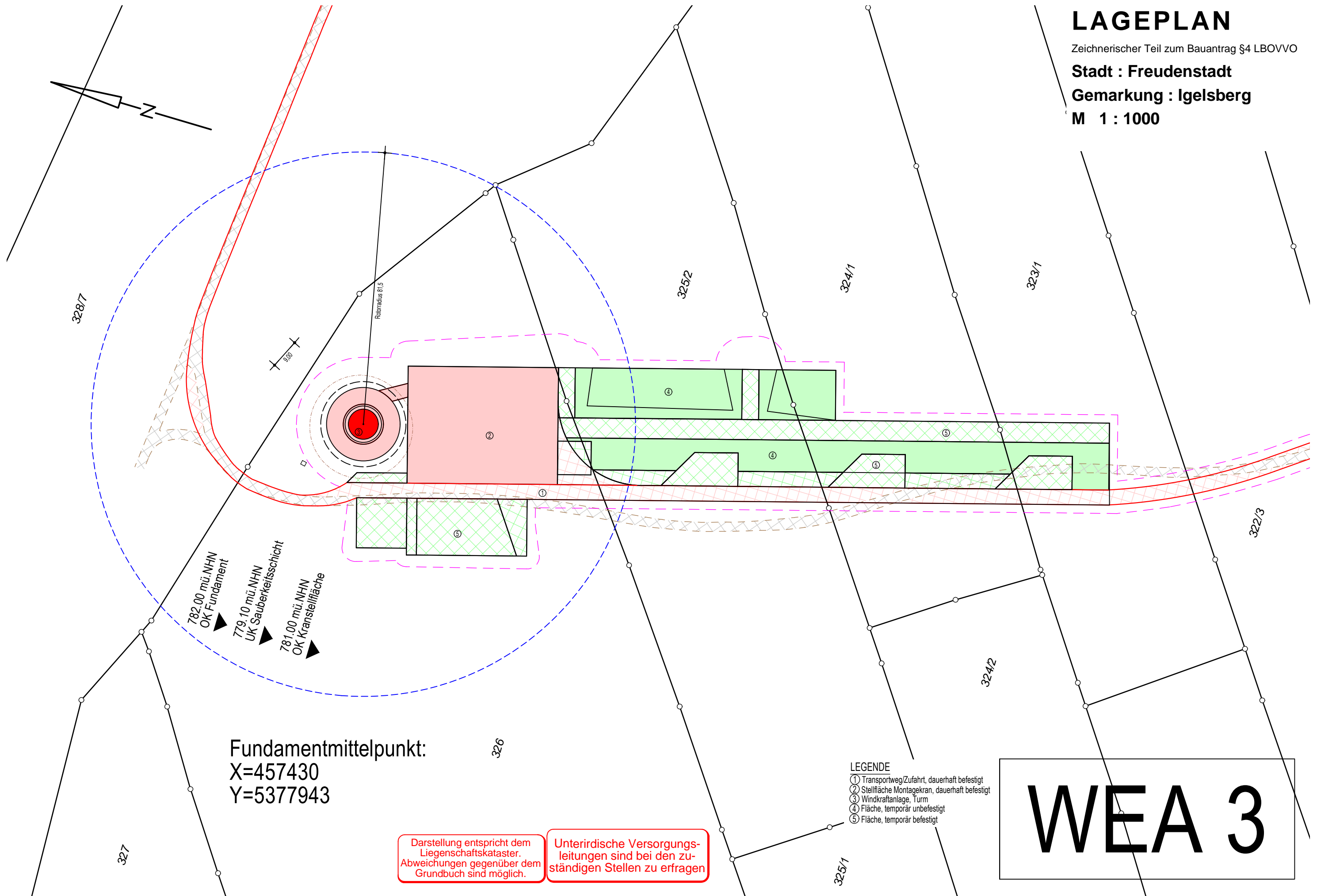
# LAGEPLAN

Zeichnerischer Teil zum Bauantrag §4 LBOVVO

Stadt : Freudenstadt

Gemarkung : Igelsberg

M 1 : 1000



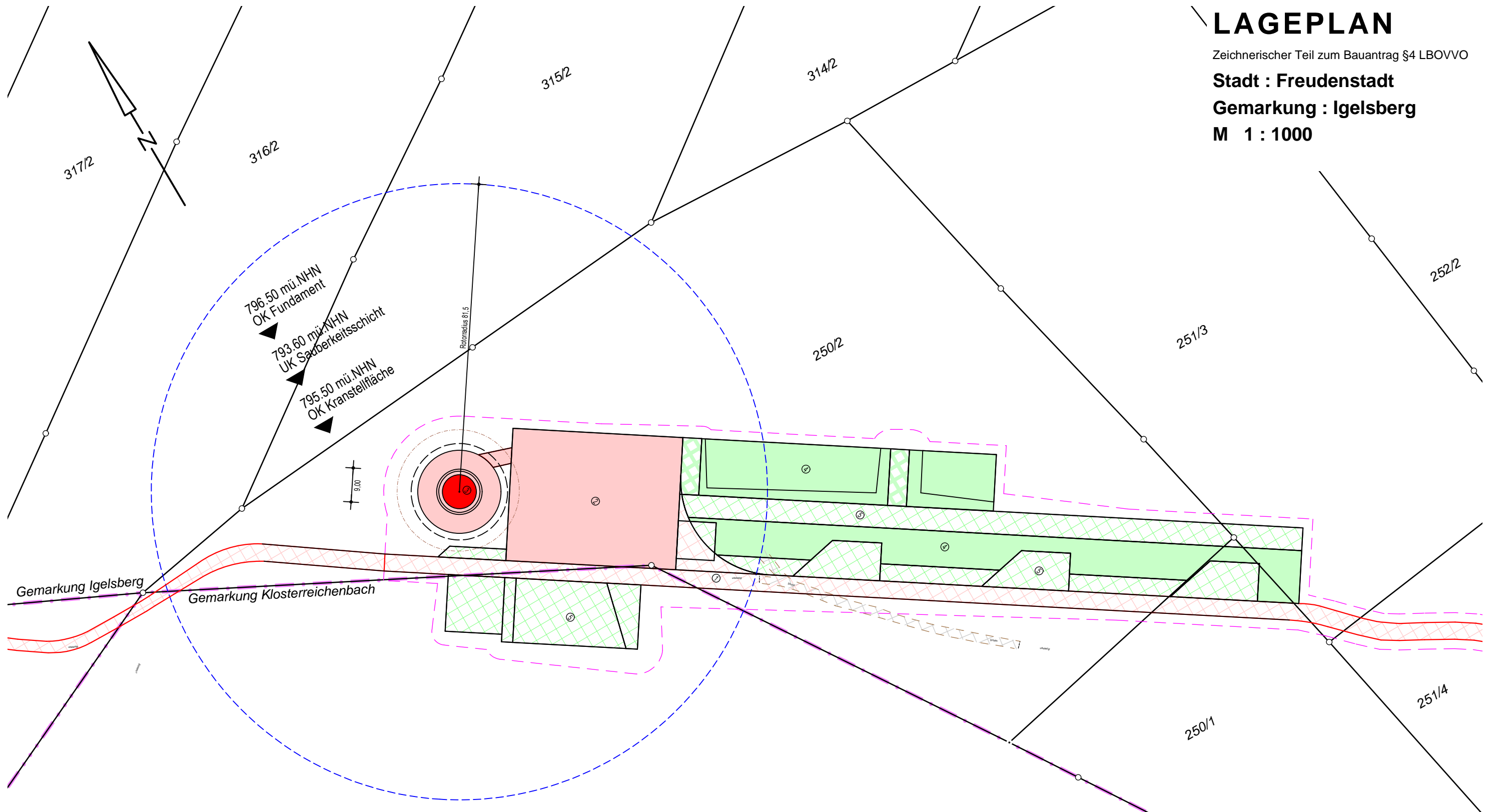
# LAGEPLAN

Zeichnerischer Teil zum Bauantrag §4 LBOVVO

Stadt : Freudenstadt

Gemarkung : Igelsberg

M 1 : 1000



Fundamentmittelpunkt:  
X=457504  
Y=5377292

198

Darstellung entspricht dem  
Liegenschaftskataster.  
Abweichungen gegenüber dem  
Grundbuch sind möglich.

Unterirdische Versorgungs-  
leitungen sind bei den zu-  
ständigen Stellen zu erfragen

## LEGENDE

- ① Transportweg/Zufahrt, dauerhaft befestigt
- ② Stellfläche Montagekran, dauerhaft befestigt
- ③ Windkraftanlage, Turm
- ④ Fläche, temporär unbefestigt
- ⑤ Fläche, temporär befestigt

# WEA 4